MINISTERO LAVORI PUBBLICI

MAGISTRATO ALLE ACQUE

UFFICIO IDROGRAFICO

Questioni sull' idrografia superficiale e freatica della pianura friulana

TAVOLE

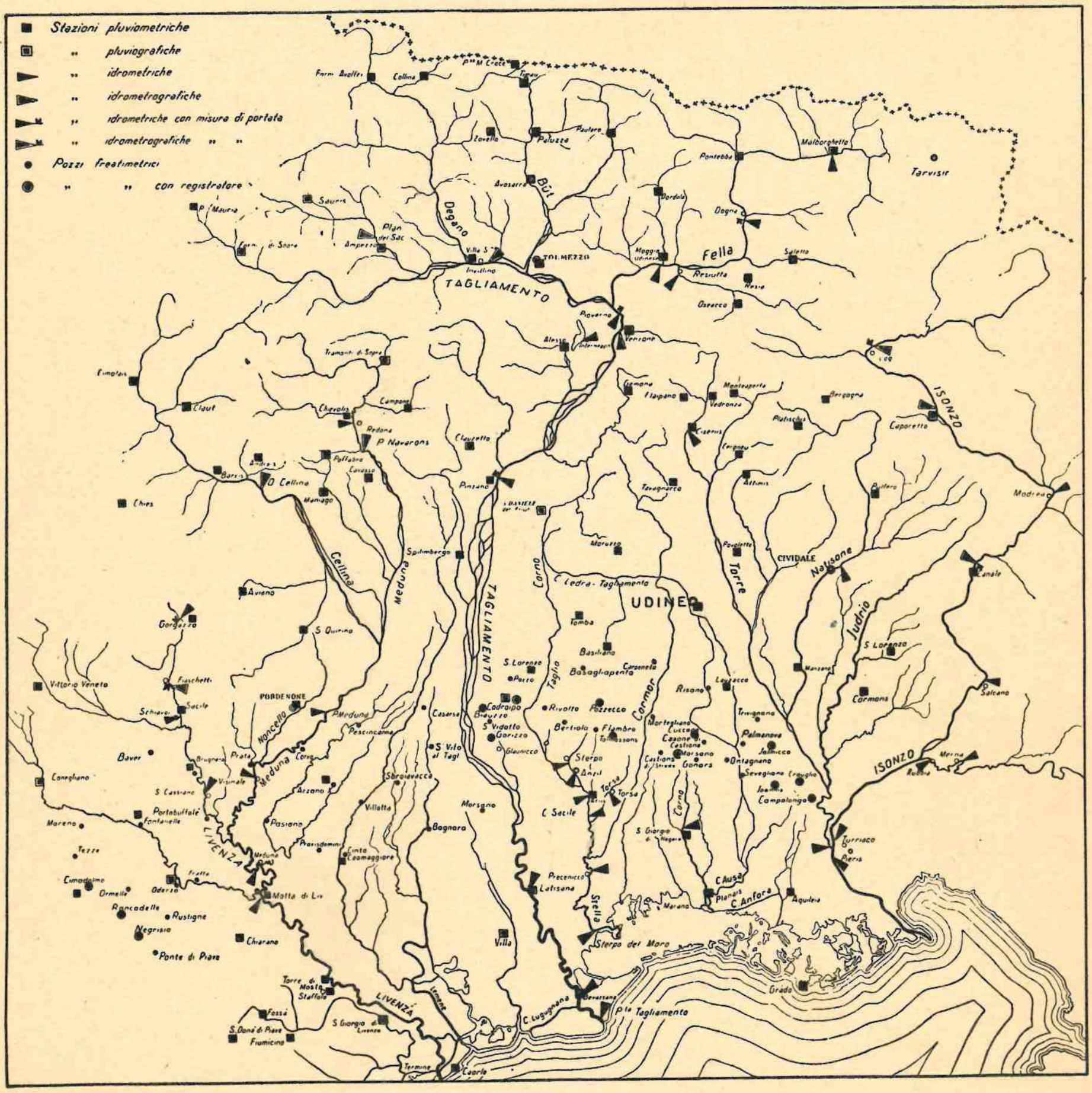

Rete delle stazioni idrografiche.

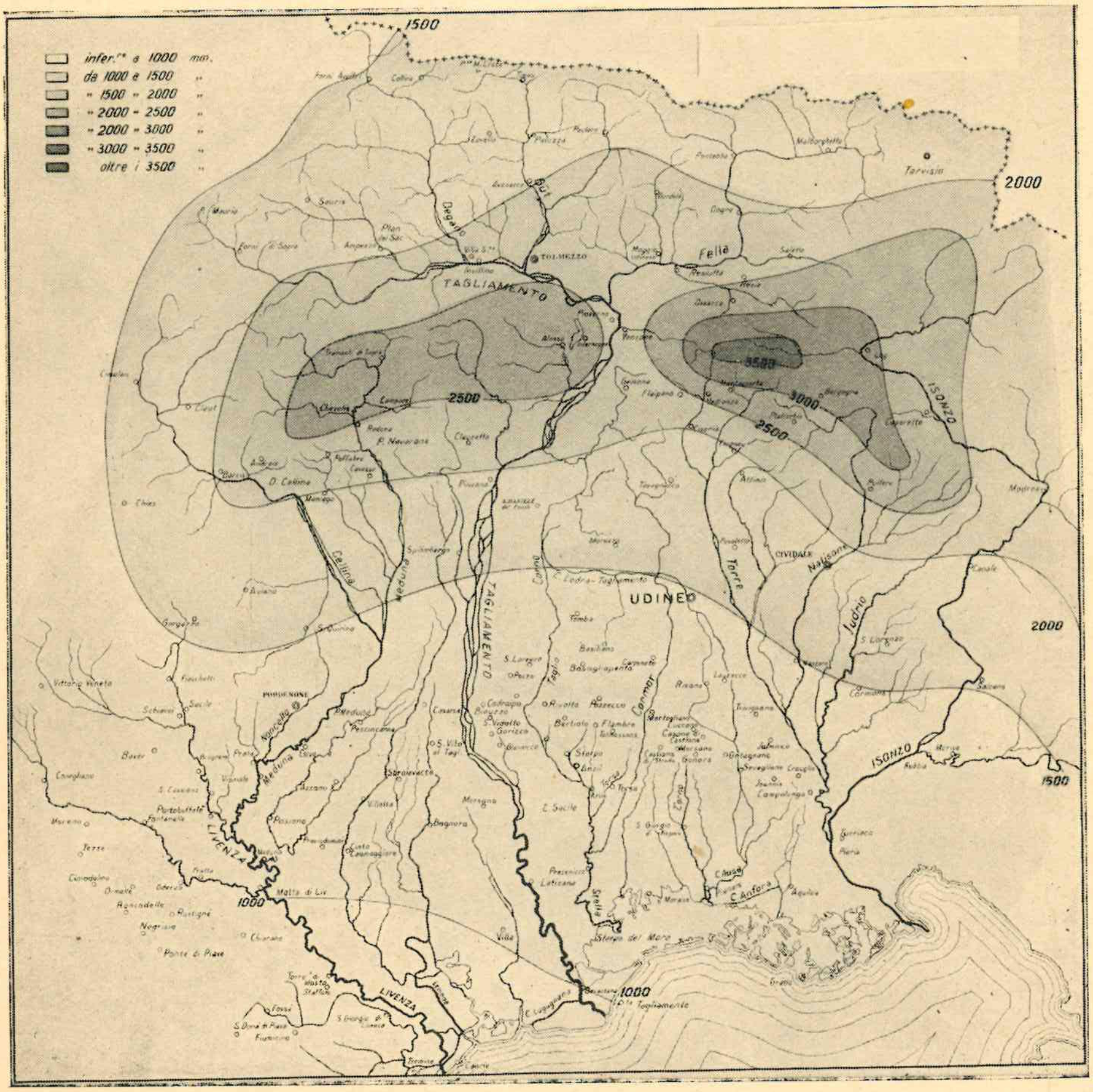

Carta delle precipitazioni medie. Periodo 1921-1935.

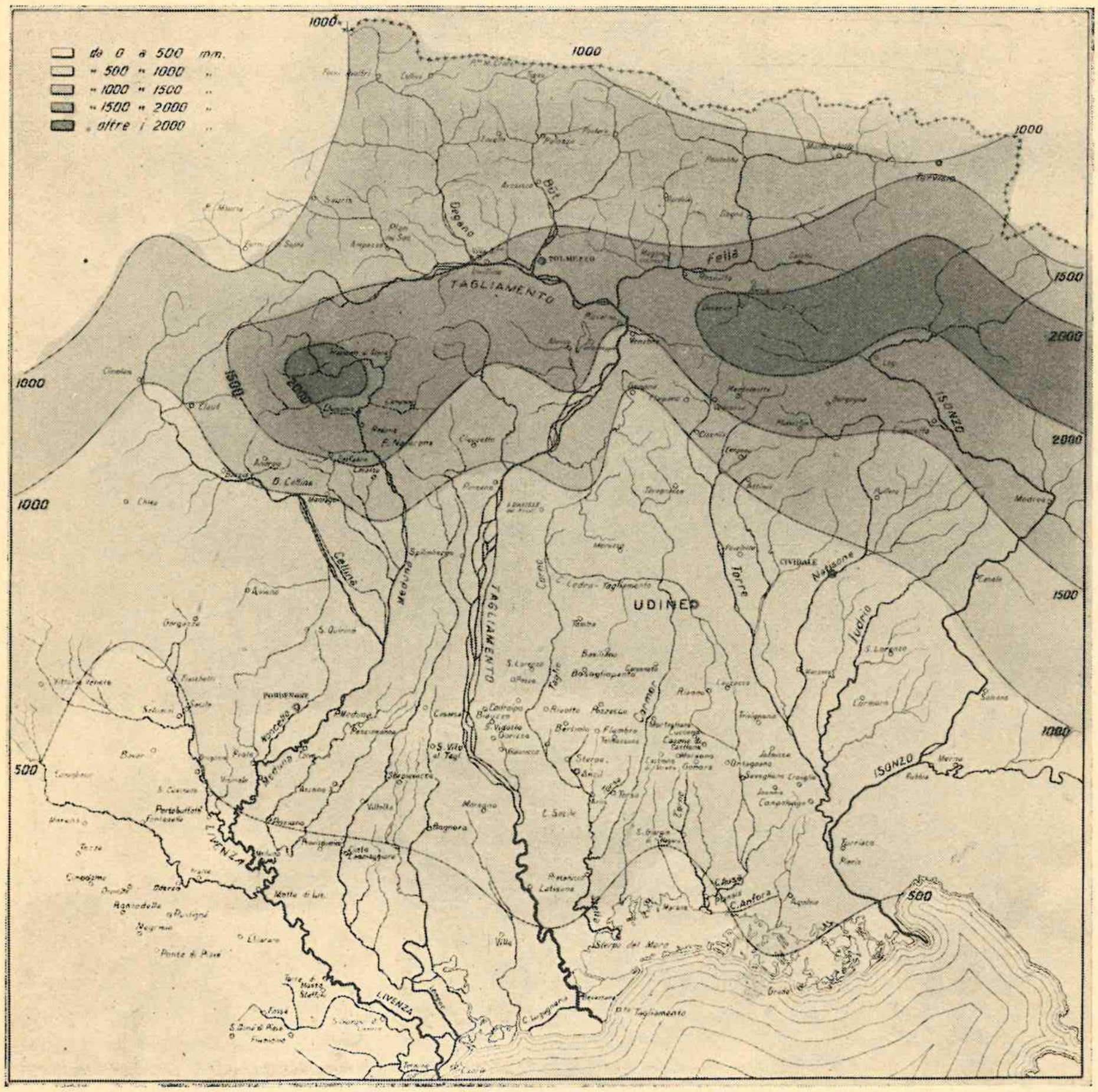

Carta delle precipitazioni massime. Periodo 1921-1935. Autunno 1926

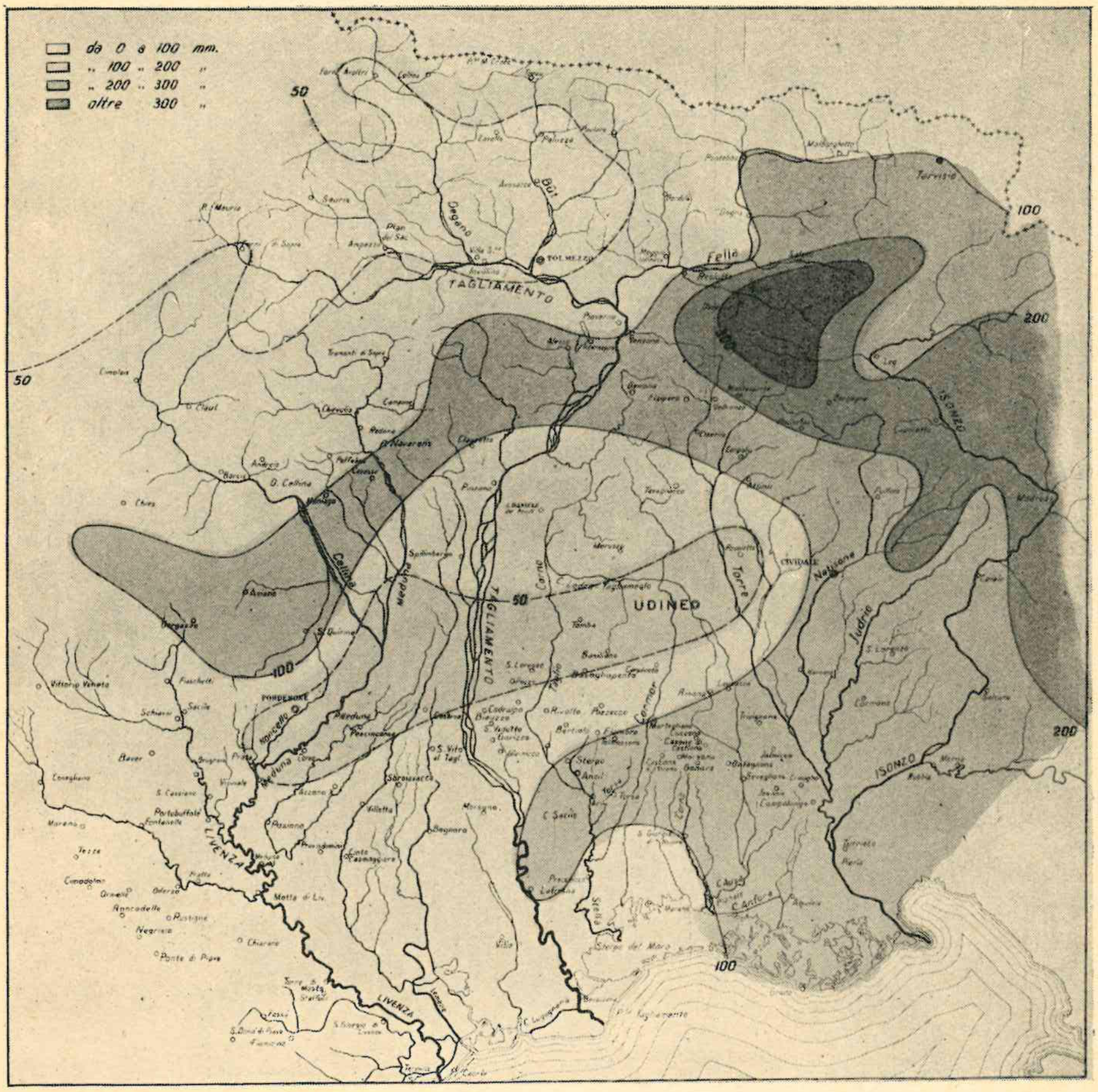

Carta delle precipitazioni minime. Periodo 1921-1935. Autunno 1921.

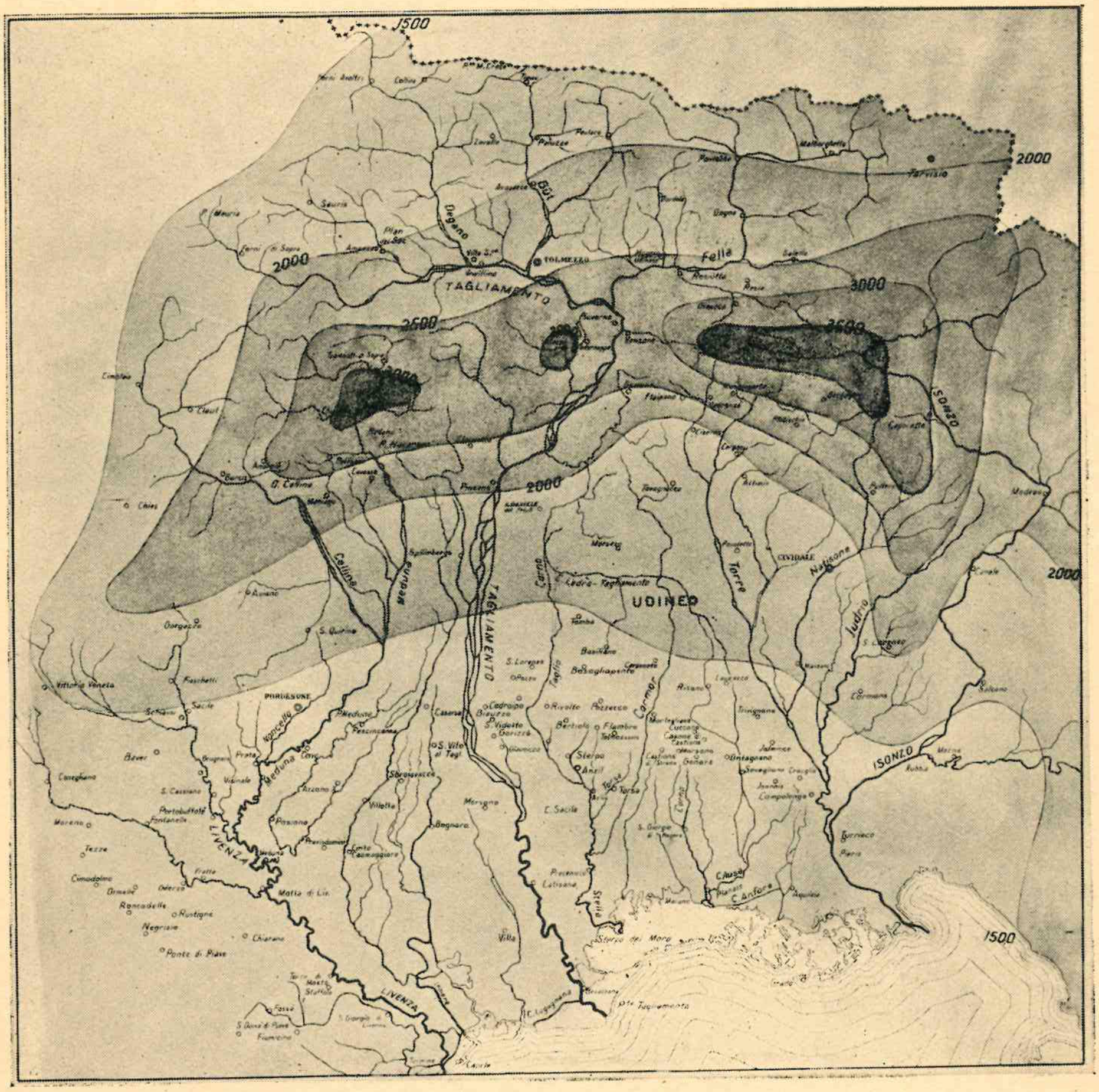

Carta delle precipitazioni medie. Periodo 1931-1935.

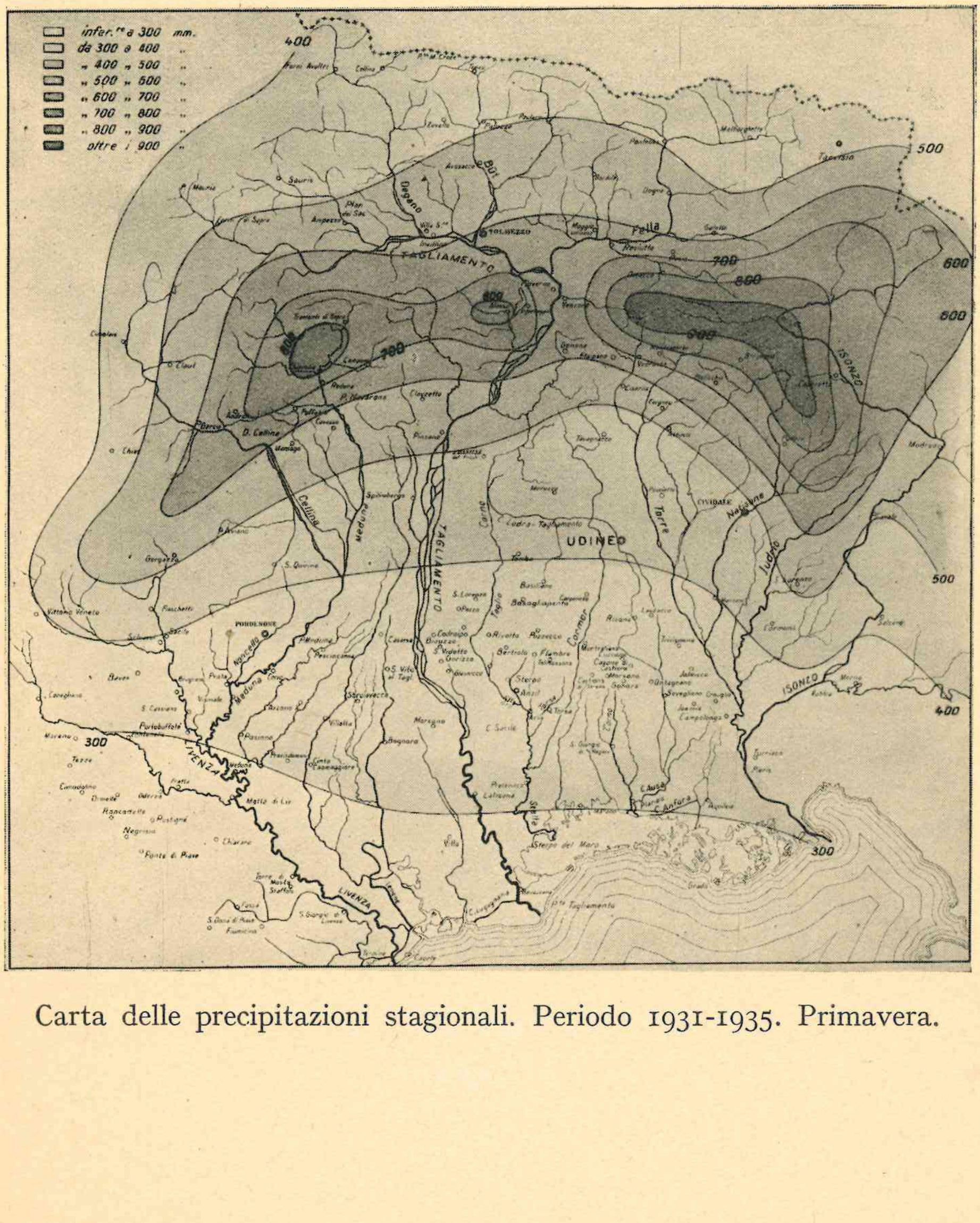

Carta delle precipitazioni stagionali. Periodo 1931-1935. Primavera.

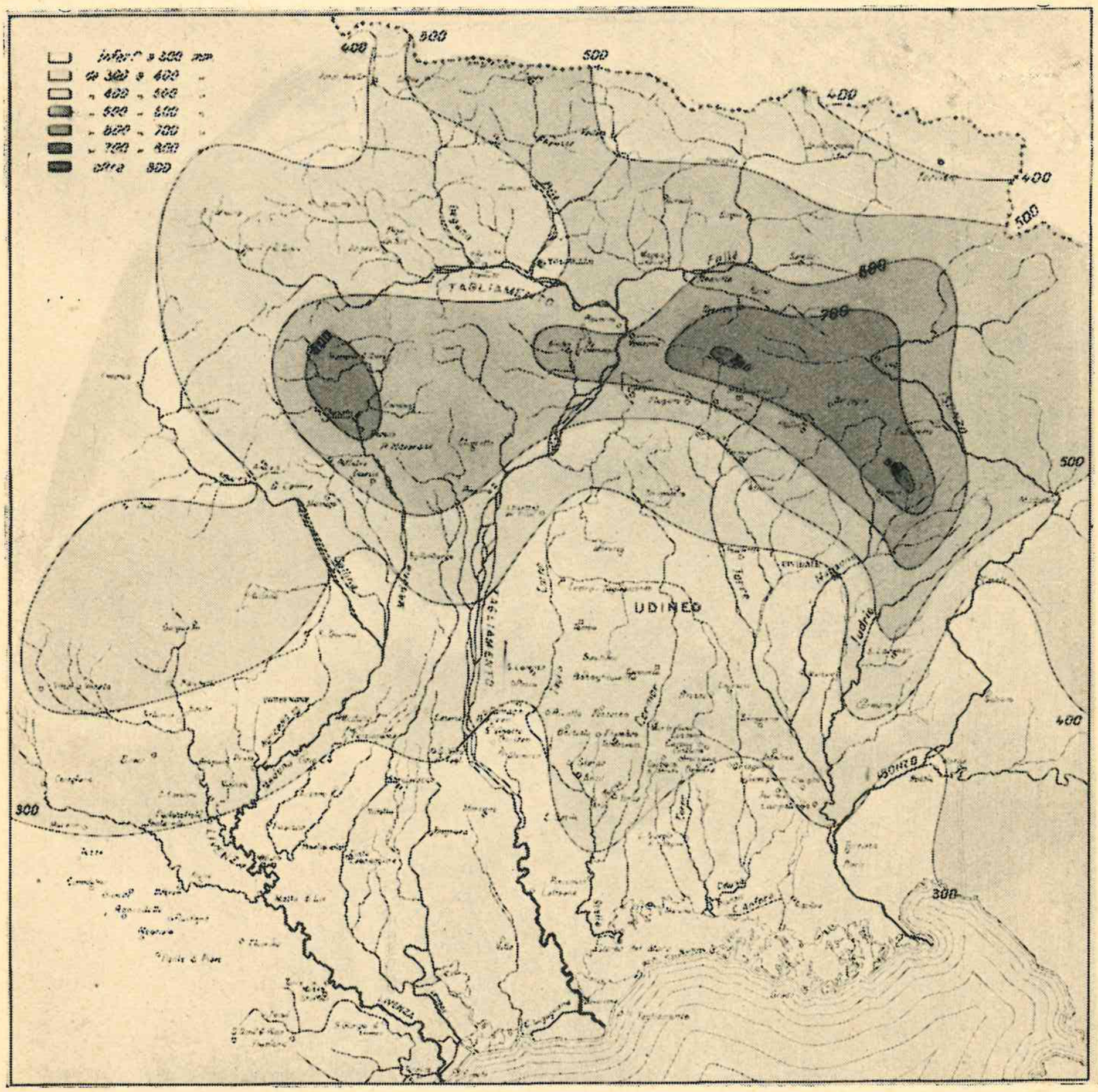

Carta delle precipitazioni stagionali. Periodo 1931-1935. Estate.

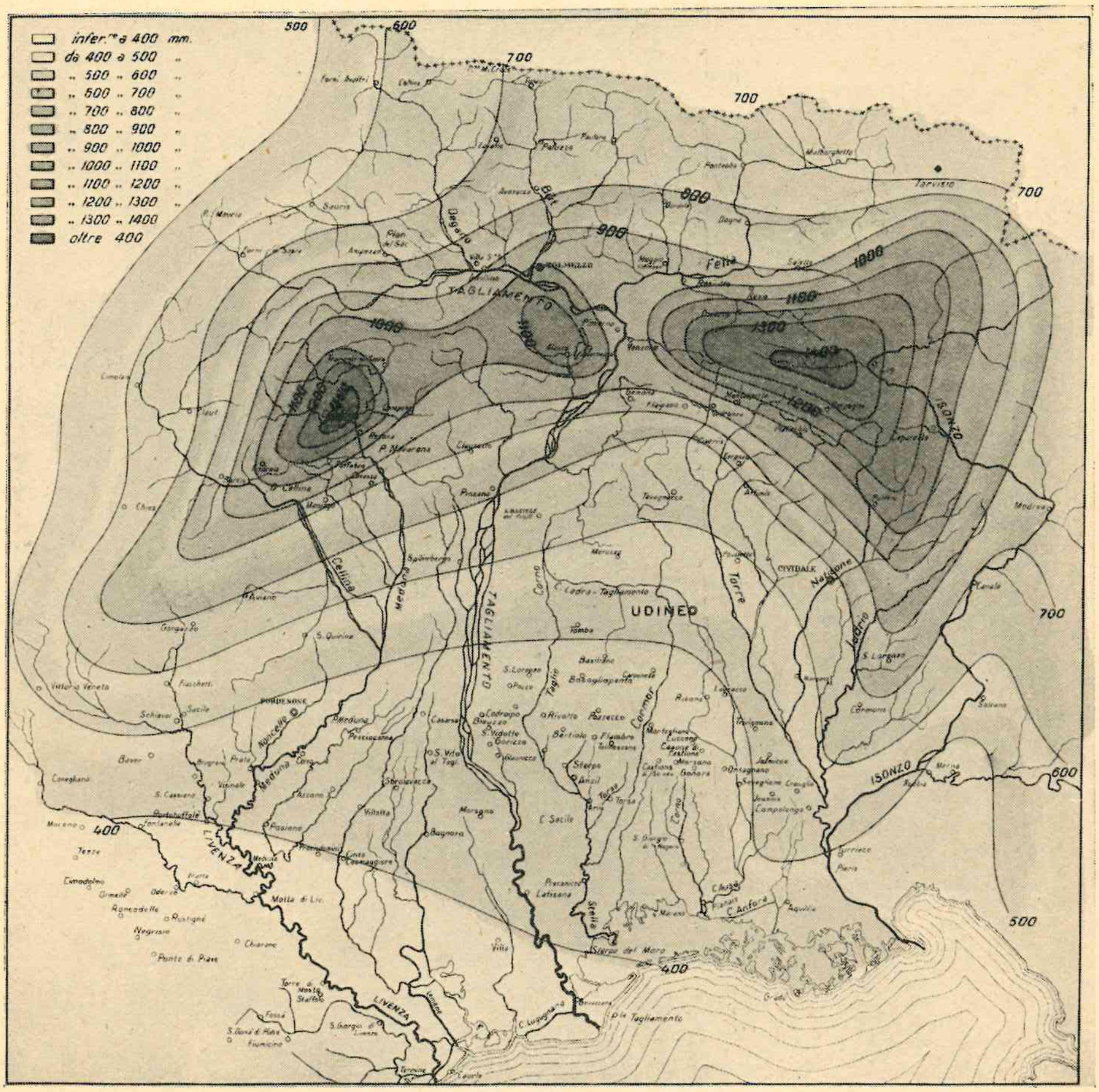

Carta delle precipitazioni stagionali. Periodo 1931-1935. Autunno.

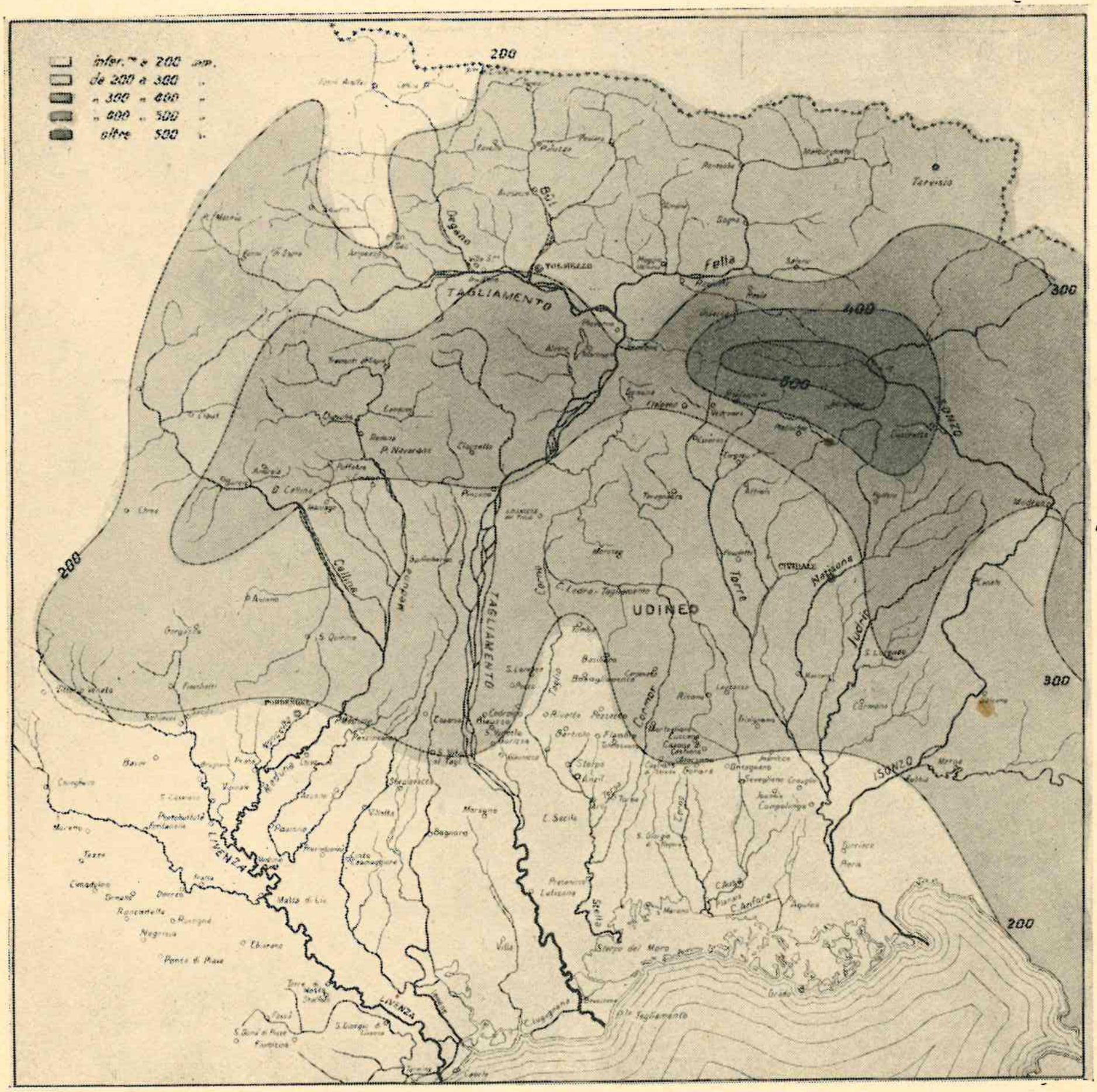

Carta delle precipitazioni stagionali. Periodo 1931-1935. Inverno.

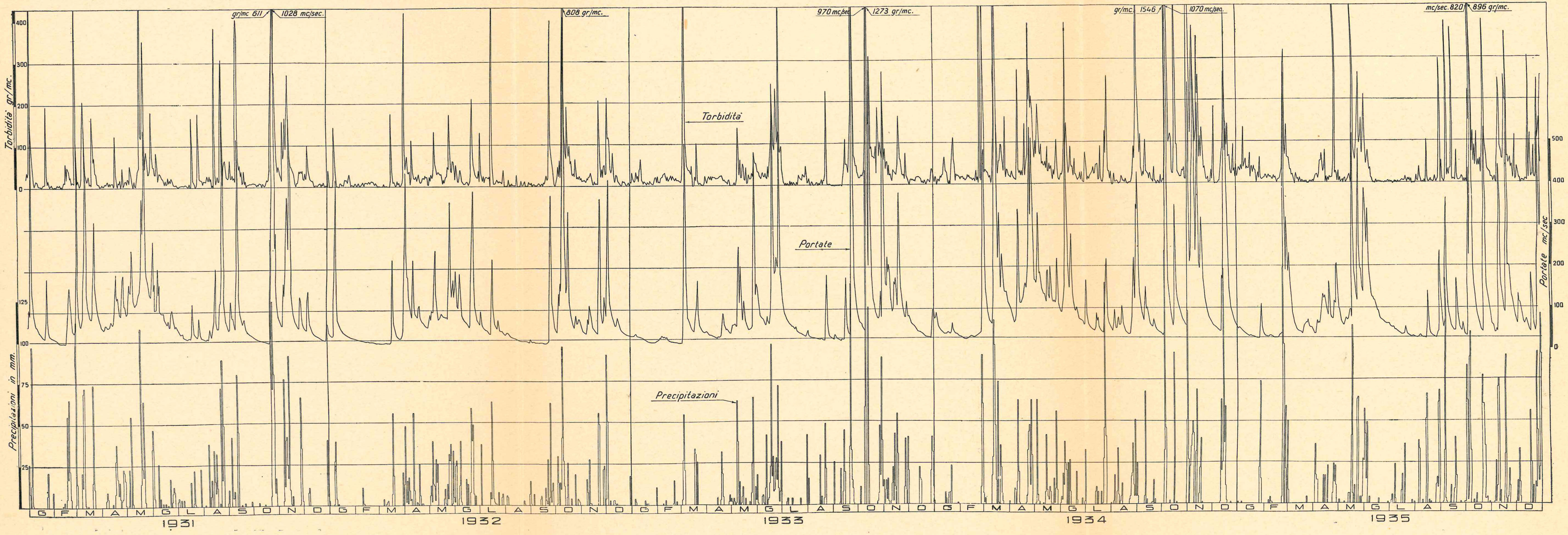

Isonzo a Canale. Periodo 1931-1935. Andamenti delle portate e di torbidità.

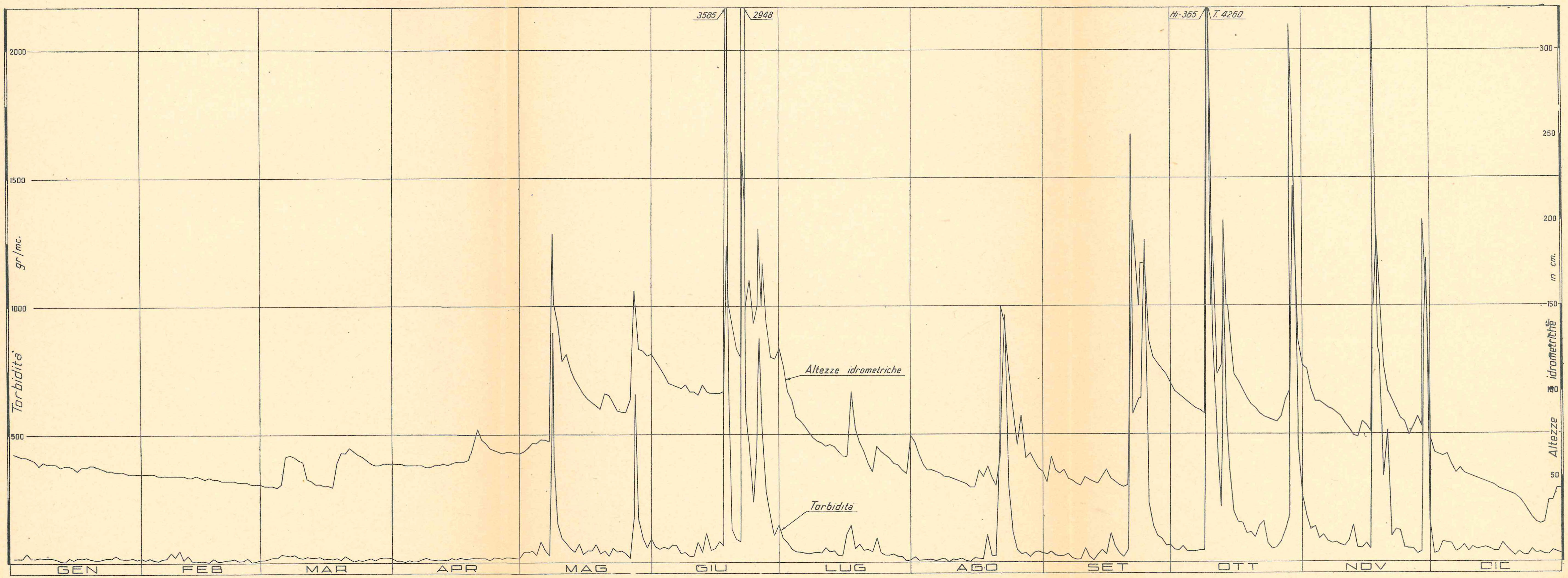

TAGLIAMENTO A VENZONE. Anno 1933. Andamenti di torbidità.

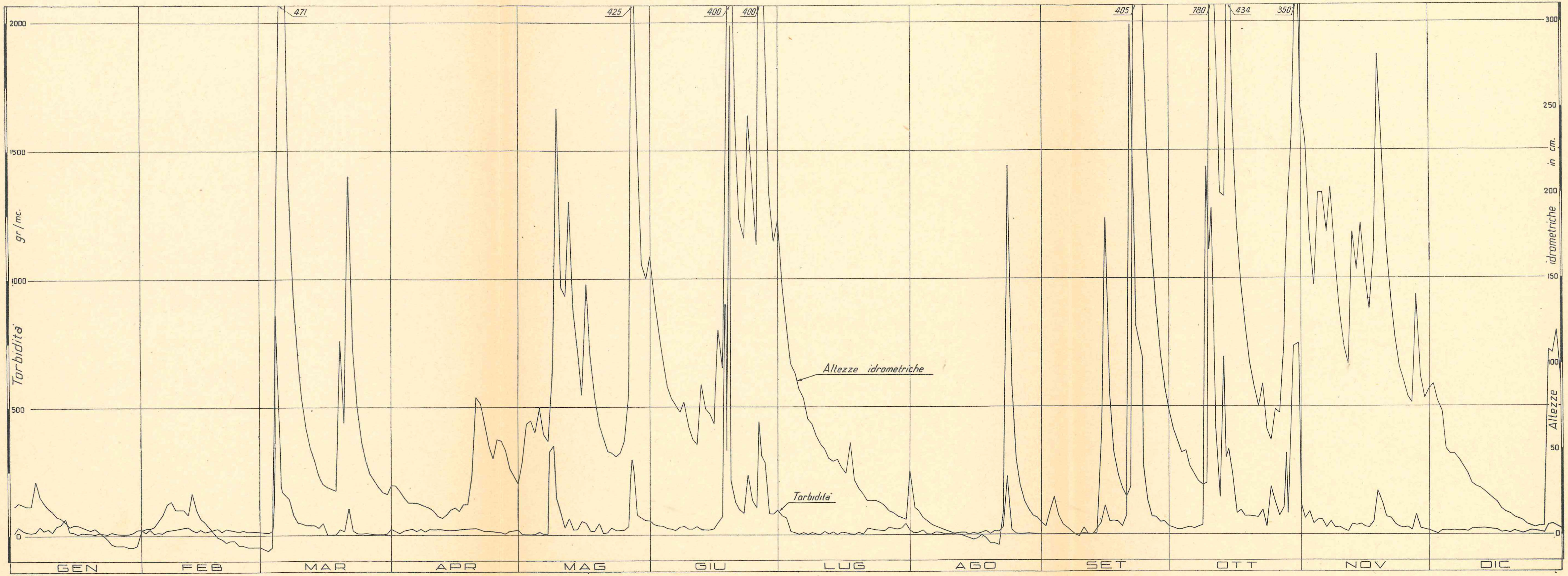

Isonzo a Salcano. Anno 1933. Andamenti di torbidità.

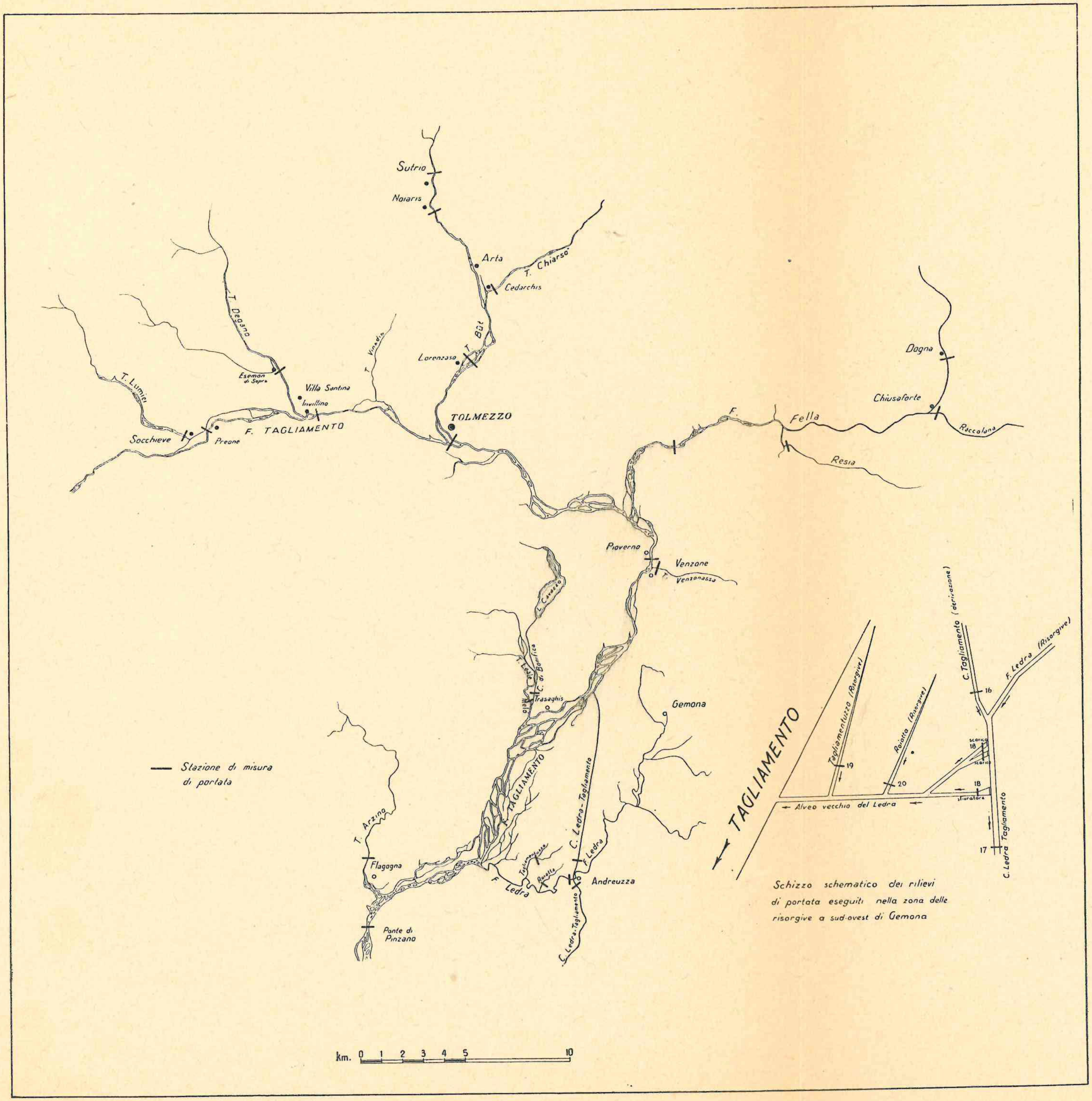

Corografia del Tagliamento da Preone a P.te Pinzano.



Pianura fra Tagliamento e Torre. Curve medie delle isofreatiche e di uguale soggiacenza. Periodo 1931-1935.



Pianura fra Tagliamento e Torre. Curve isofreatiche e di uguale soggiacenza. Periodo 1931-1935. Minimi livelli (8-V-1933).



Pianura fra Tagliamento e Torre. Curve isofreatiche e di uguale soggiacenza. Periodo 1931-1935. Minimi livelli (8-V-1933).

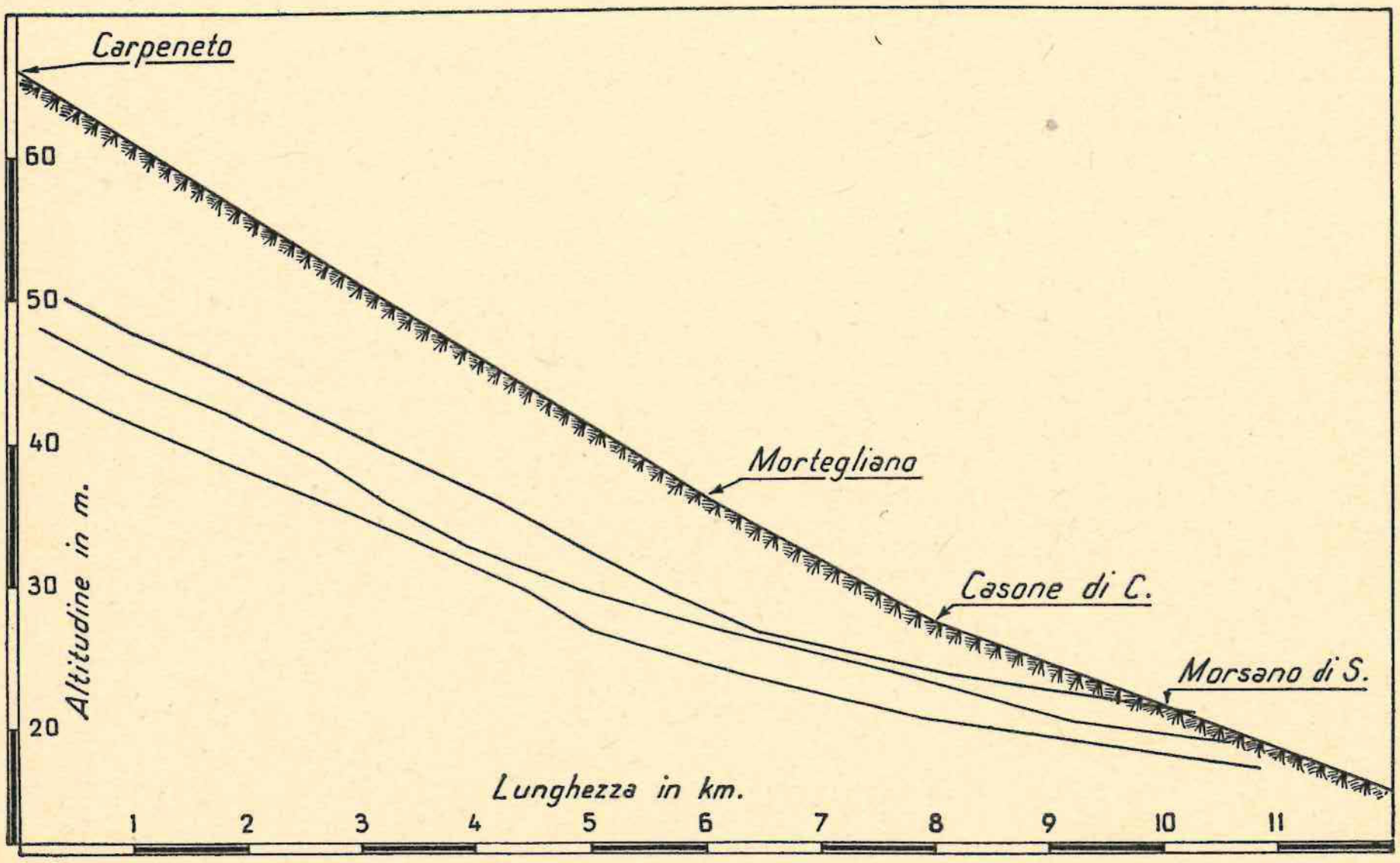

PIANURA FRA TAGLIAMENTO E TORRE. Profili longitudinali medio, massimo, minimo della falda freatica. Allineamento Carpeneto - Morsano di Strada.

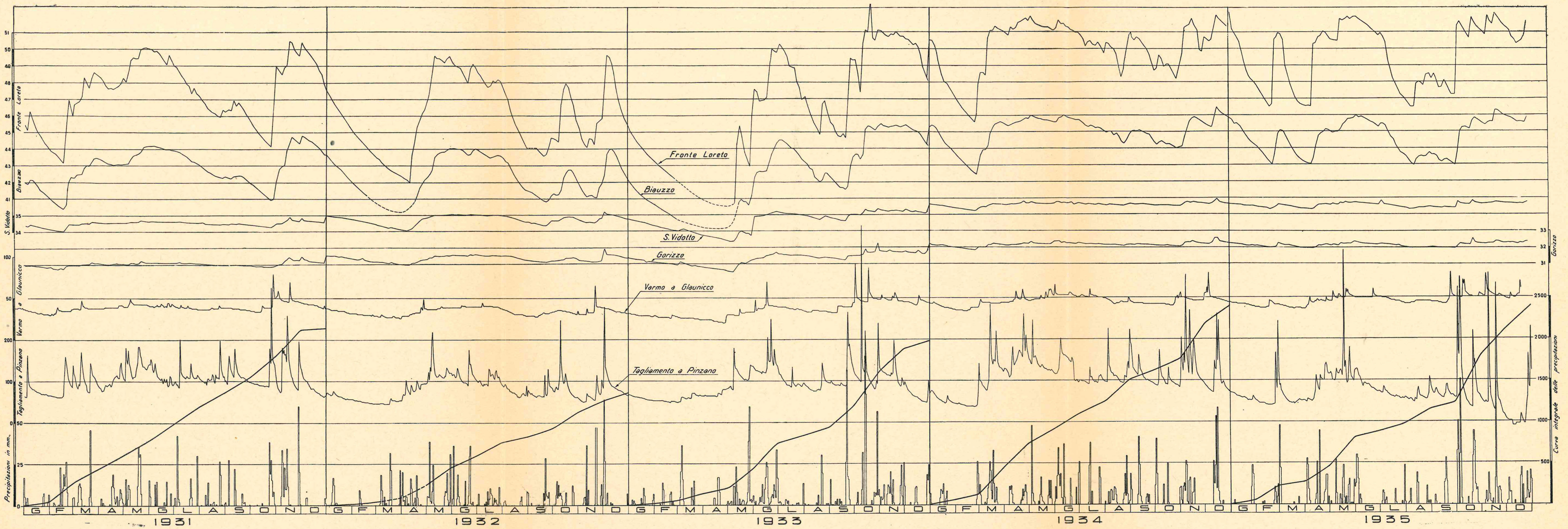

Pianura fra Tagliamento e Torre. Periodo 1931-1935. Andamenti della falda freatica. (Allineamento I).

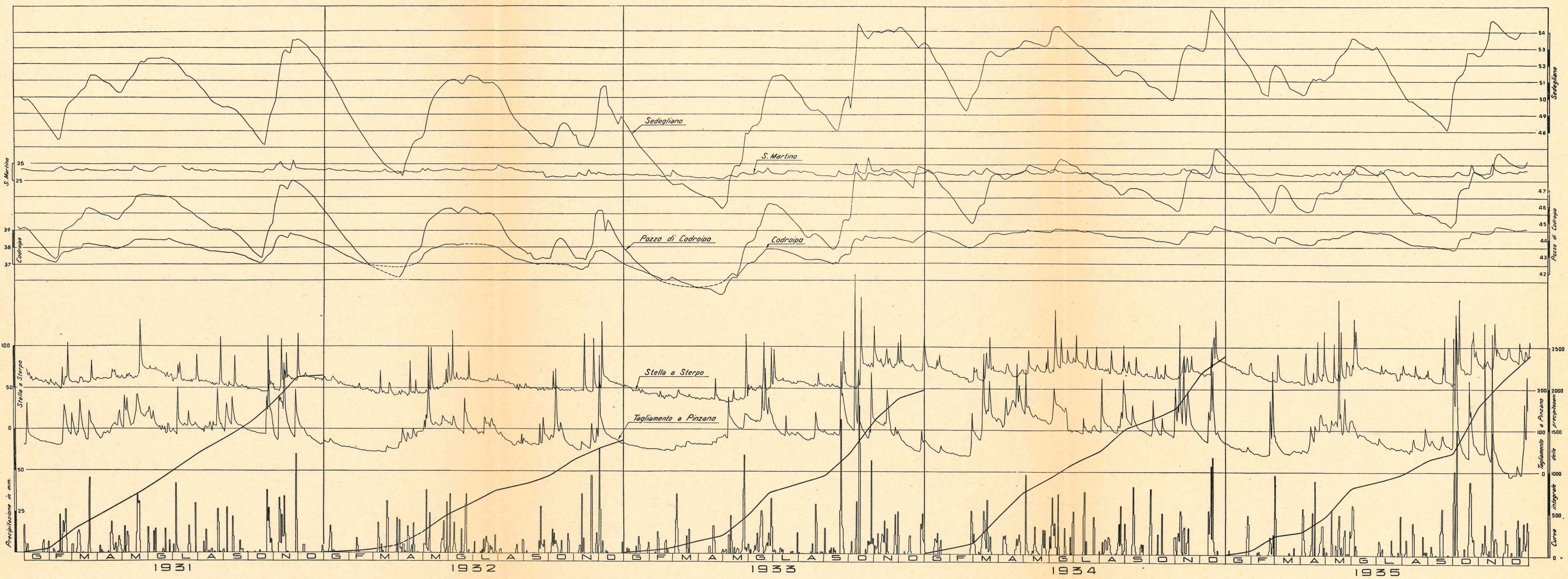

Pianura fra Tagliamento e Torre. Periodo 1931-1935. Andamenti della falda freatica. (Allineamento II).

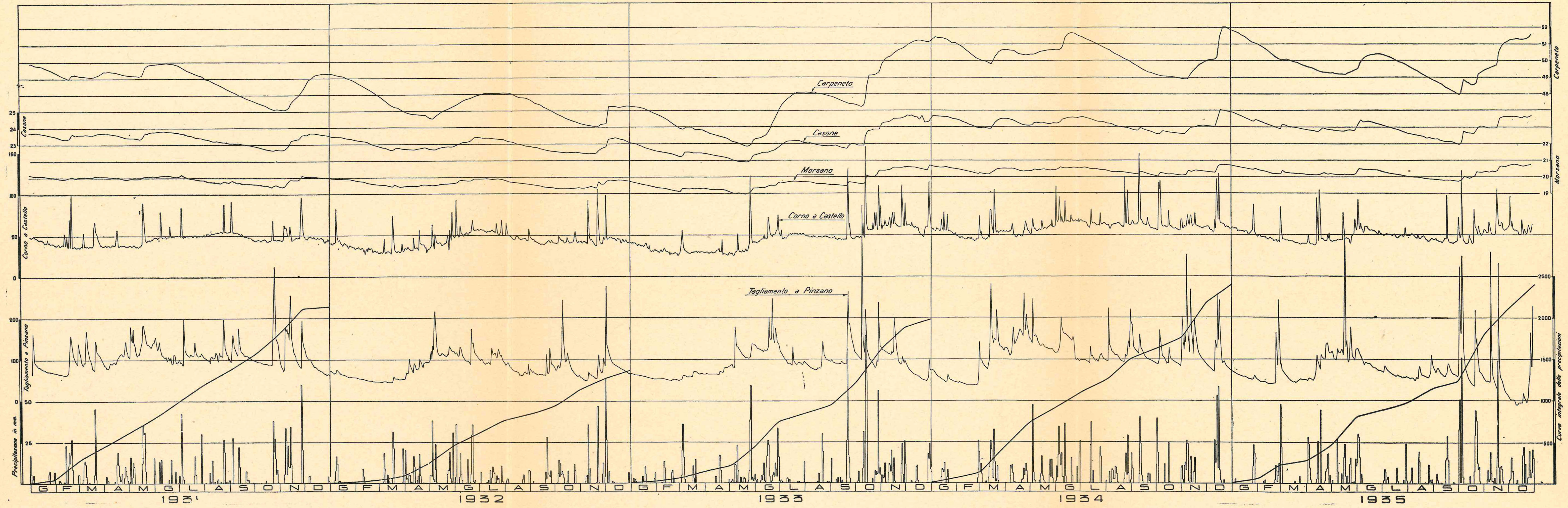

Pianura fra Tagliamento e Torre. Periodo 1931-1935. Andamenti della falda freatica. (Allineamento IV).

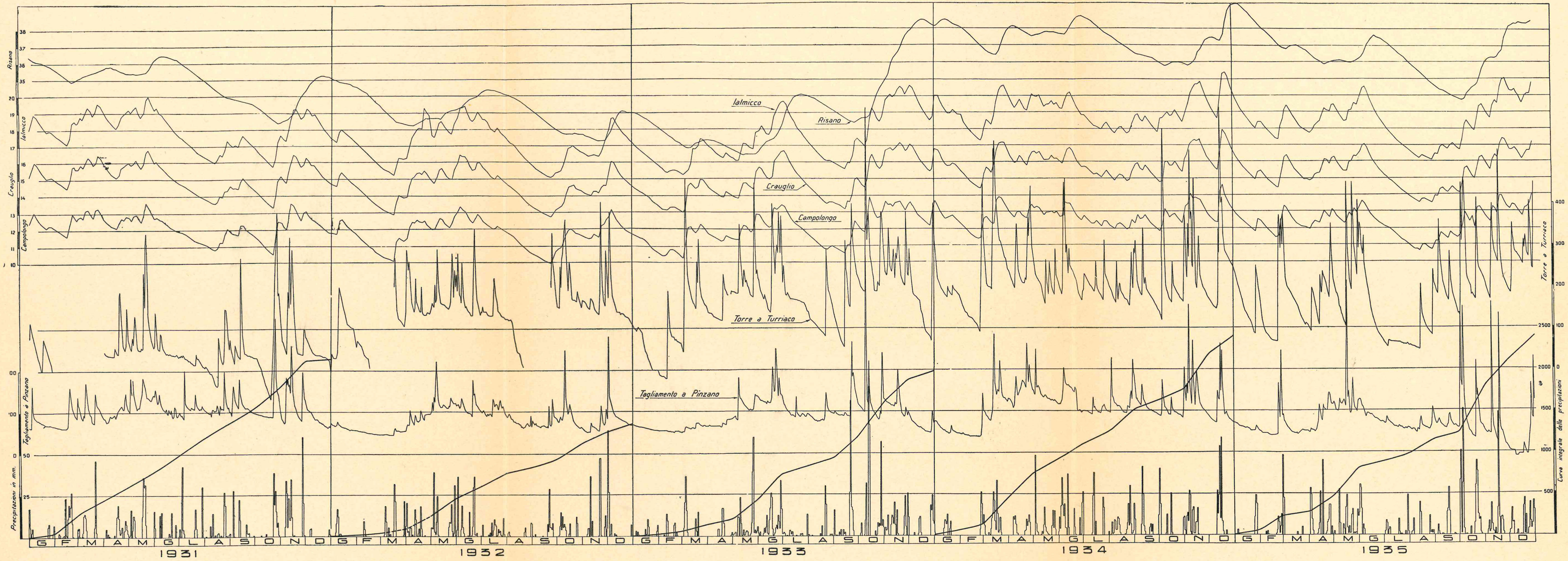

Pianura fra Tagliamento e Torre. Periodo 1931-1935. Andamenti della falda freatica. (Allineamento V).

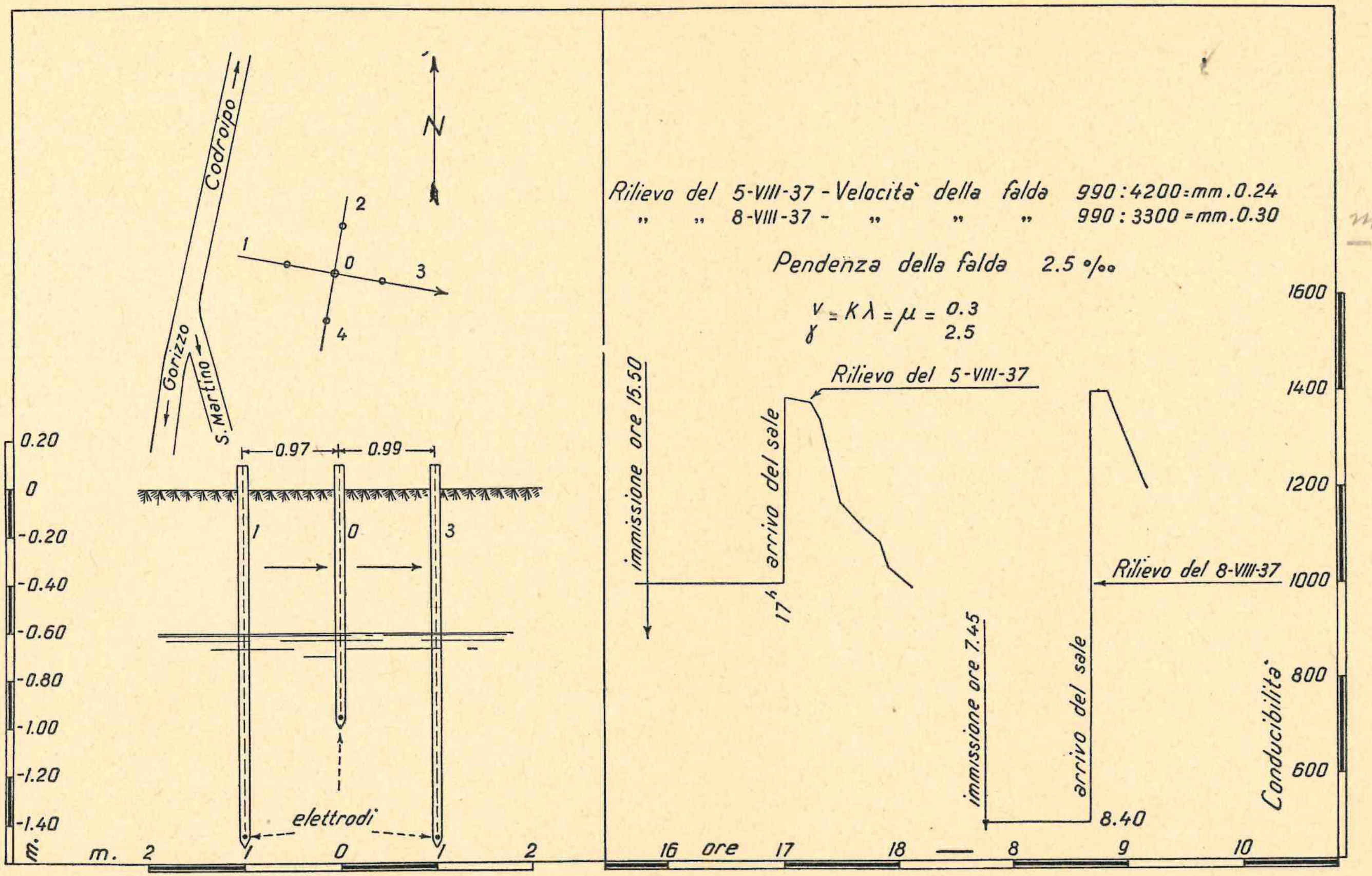

PIANURA FRA TAGLIAMENTO E TORRE. Misure di velocità della falda freatica eseguite a Codroipo.

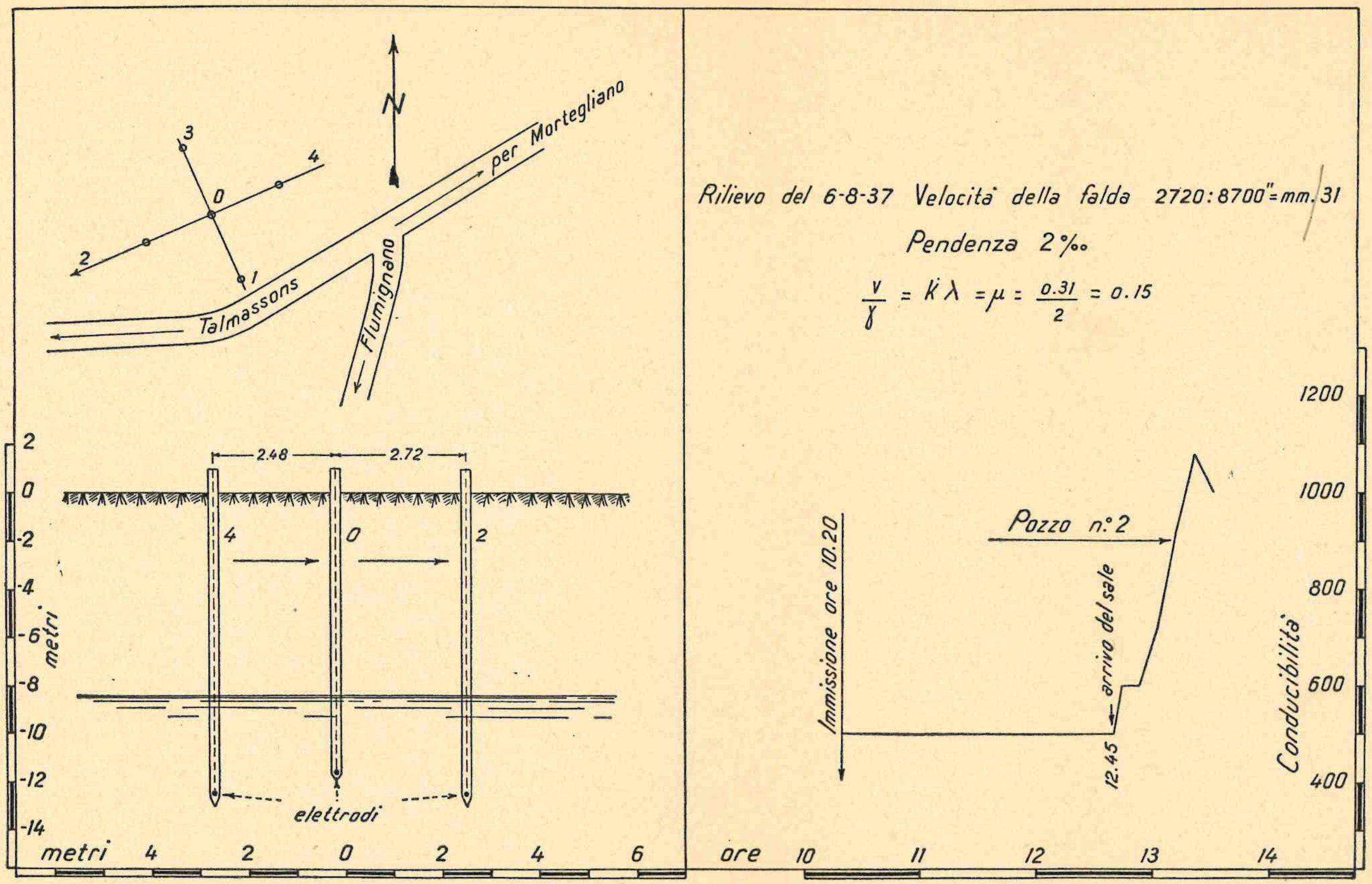

Pianura fra Tagliamento e Torre. Misure di velocità della falda freatica eseguite a Mortegliano.

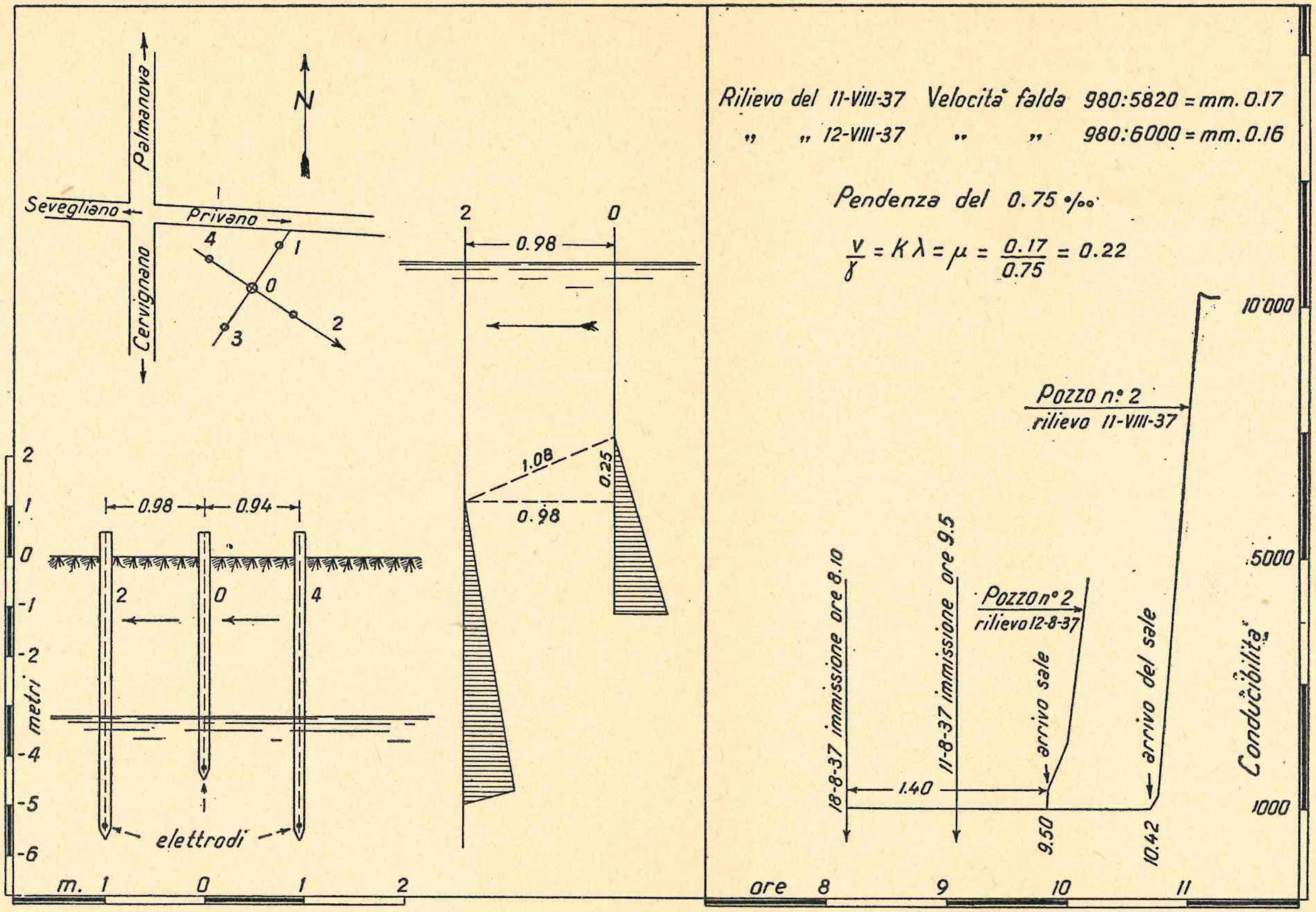

Pianura fra Tagliamento e Torre. Misure di velocità della falda freatica eseguite a Sevegliano.

Prospetto riassuntivo dei rilievi effettuati sul Tagliamento ed affluenti fra Preone e Ponte Pinzano

N. d' ordine	CORSO D' ACQUA	LOCALITÀ	6-7-8 Marzo 1931			30-31 Gennaio 1932			3 Marzo 1932			13-14 Settembre 1932		
			Q mc/sec.	Bacino kmq.	l/sec. / kmq.	Q mc/sec.	Bacino kmq.	l/sec. / kmq.	Q mc/sec.	Bacino kmq.	l/sec. / kmq.	Q mc/sec.	Bacino kmq.	l/sec. / kmq.
1	Lumiei e R. deriv.	Socchieve	4,65	341	13,6	3,66	341	10,7	—	—	—	0,84	125	6,7
2	Tagliamento	Preone										—	—	—
3	Degano	Esemon	7,28	327	22,3	5,93	327	18,1	—	—	—	6,25	327	19,1
4	Tagliamento	Invillino	—	—	—	8,06	709	11,4	5,99	709	8,4	9,41	709	13,3
5	But	Sutrio	—	—	—	0,12	123	1,0	—	—	—	—	—	—
6	But	Noiaris	—	—	—	1,88	141	13,3	—	—	—	2,33	141	16,5
7	Chiarsò	Cedarchis	—	—	—	1,86	125	14,9	—	—	—	1,54	125	12,3
8	But	Tolmezzo	4,33	327	13,2	3,23	316	10,2	2,04	316	6,5	1,80	316	5,7
9	Tagliamento	Tolmezzo	12,40	1107	11,2	7,62	1107	6,9	4,47	1107	4,0	9,83	1107	8,9
10	Fella	Vidali	—	—	—	—	—	—	—	—	—	5,25	338	15,5
11	Raccolana	Chiusaforte	—	—	—	—	—	—	—	—	—	1,02	66	15,5
12	Resia	Resiutta	—	—	—	—	—	—	—	—	—	1,54	103	15,0
13	Fella	Carnia	15,60	680	22,9	10,16	687	14,8	[6,00]	687	8,7	7,81	687	11,4
—	Bacino scolante in Tagliamento e compreso fra le confluenze del But e del Fella e la sezione di Pioverno		2,55	150	17,0	2,22	150	16,0	1,10	150	7,3	1,90	150	12,7
14	Tagliamento	Pioverno	52,45	1900	27,6	35,9	1900	18,9	25,04	1900	13,2	31,62	1900	16,6
15	Venzonassa	Venzone	1,15	34	33,8	0,52	34	15,3	0,35	34	10,3	0,36	34	10,6
—	Ledra	Andreuzza	13,28	—	—	9,01	—	—	8,18	—	—	8,98	—	—
16	Sussidiario (deriv. Tagliam.)	Ospedaletto	12,45	—	—	13,37	—	—	14,36	—	—	15,46	—	—
17	Canale Ledra-Tagliamento .	Andreuzza	19,80	—	—	18,15	—	—	19,90	—	—	23,72	—	—
18	Sfiorat. e scaric.	Andreuzza	5,93	—	—	4,23	—	—	2,64	—	—	0,72	—	—
19	Tagliamentuzzo	Andreuzza	0,78	—	—	0,60	—	—	0,50	—	—	0,61	—	—
20	Roiatta	Andreuzza	0,56	—	—	0,95	—	—	0,94	—	—	0,99	—	—
—	Acque di risorgiva (integrale)	—	14,62	—	—	10,56	—	—	9,62	—	—	10,58	—	—
21	Can. Bonifica (destra Tagliamento)	Trasaghis	3,58	—	—	0,83	—	—	[0,60]	—	—	0,96	—	—
22	Melò-Leale	Trasaghis	1,37	78	17,5	0,80	78	10,3	[0,55]	78	7,2	0,80	78	10,3
23	Arzino	Flagogna	4,40	113	38,9	2,26	113	20,0	[1,50]	113	13,3	2,11	113	18,7
24	Tagliamento	Pinzano	64,56	—	—	31,80	—	—	21,10	—	—	29,52	—	—



PIANURA FRA TAGLIAMENTO E TORRE - CODROIPO. Apparecchiatura per le misure di velocità della falda freatica.